

Champtocé-sur-Loire

Rapport annuel sur le Prix et la Qualité du Service public de l'assainissement collectif

Exercice 2017

Rapport annuel relatif au prix et à la qualité du service public de l'assainissement collectif pour l'exercice présenté conformément à l'article L2224 - 5 du code général des collectivités territoriales et au décret du 2 mai 2007.

Les informations sur fond bleu sont obligatoires au titre du décret.

Tout renseignement concernant la réglementation en vigueur, la définition et le calcul des différents indicateurs peut être obtenu sur le site www.services.eaufrance.fr, rubrique « l'Observatoire »

Si les informations pré-remplies ne sont pas correctes, veuillez contacter votre DDT

Table des matières

1.	Caractérisation technique du service	3
1.1.	Présentation du territoire desservi.....	3
1.2.	Mode de gestion du service	3
1.3.	Estimation de la population desservie (D201.0).....	4
1.4.	Nombre d'abonnés	4
1.5.	Volumes facturés	5
1.6.	Détail des imports et exports d'effluents	6
1.7.	Autorisations de déversements d'effluents industriels (D.202.0)	6
1.8.	Linéaire de réseaux de collecte (hors branchements) et/ou transfert.....	7
1.9.	Ouvrages d'épuration des eaux usées.....	8
1.10.	Quantités de boues issues des ouvrages d'épuration (D203.0).....	9
1.10.1.	Quantités de boues produites par les ouvrages d'épuration	9
1.10.2.	Quantités de boues évacuées des ouvrages d'épuration.....	9
2.	Tarifification de l'assainissement et recettes du service	10
2.1.	Modalités de tarification	10
2.2.	Facture d'assainissement type (D204.0).....	10
2.3.	Recettes.....	12
3.	Indicateurs de performance	14
3.1.	Taux de desserte par le réseau d'assainissement collectif (P201.1)	14
3.2.	Indice de connaissance et de gestion patrimoniale des réseaux	14
3.3.	Conformité de la collecte des effluents (P203.3).....	16
3.4.	Conformité des équipements des stations de traitement des eaux usées (P204.3)	16
3.5.	Conformité de la performance des ouvrages d'épuration (P205.3).....	16
3.6.	Taux de boues évacuées selon les filières conformes à la réglementation (P206.3).....	16
3.7.	Taux de débordement des effluents dans les locaux des usagers (P251.1) Erreur ! Signet non défini.	
3.8.	Points noirs du réseau de collecte (P252.2)	Erreur ! Signet non défini.
3.9.	Taux moyen de renouvellement des réseaux de collecte (P253.2) ..	Erreur ! Signet non défini.
3.10.	Conformité des performances des équipements d'épuration (P254.3) Erreur ! Signet non défini.	
3.11.	Indice de connaissance des rejets au milieu naturel (P255.3).....	Erreur ! Signet non défini.
3.12.	Durée d'extinction de la dette de la collectivité (P256.2)	Erreur ! Signet non défini.
3.13.	Taux d'impayés sur les factures de l'année précédente (P257.0)	Erreur ! Signet non défini.
3.14.	Taux de réclamations (P258.1)	Erreur ! Signet non défini.
4.	Financement des investissements.....	18
4.1.	Montants financiers.....	18
4.2.	Etat de la dette du service	18
4.3.	Amortissements	18
4.4.	Présentation des projets à l'étude en vue d'améliorer la qualité du service à l'utilisateur et les performances environnementales du service et montants prévisionnels des travaux	18
4.5.	Présentation des programmes pluriannuels de travaux adoptés par l'assemblée délibérante au cours du dernier exercice	19
5.	Actions de solidarité et de coopération décentralisée dans le domaine de l'eau.....	20
5.1.	Abandons de créance ou versements à un fonds de solidarité (P207.0)	20
5.2.	Opérations de coopération décentralisée (cf. L 1115-1-1 du CGCT)	20
6.	Tableau récapitulatif des indicateurs	21

1. Caractérisation technique du service

1.1. *Présentation du territoire desservi*



Le service est géré au niveau communal
 intercommunal

Par délibération DELCC-2017-211 du 14 septembre 2017, la Communauté de communes a proposé de prendre la compétence « Assainissement » sur l'intégralité de son territoire à compter du 1^{er} janvier 2018. Les communes ayant donné leur accord, ce transfert a été acté dans une modification statutaire prise dans l'arrêté préfectoral DRCL/BI/207-73 en date du 7 novembre 2017, modifié par l'arrêté préfectoral DRCL/BI/2017-79 du 14 novembre 2017.

- **Nom de la collectivité** : Champtocé-sur-Loire
- **Caractéristiques** (commune, EPCI et type, etc.) : Commune
- **Compétences liées au service** :

	Oui	Non
Collecte	<input checked="" type="checkbox"/>	<input type="checkbox"/>
Transport	<input checked="" type="checkbox"/>	<input type="checkbox"/>
Dépollution	<input checked="" type="checkbox"/>	<input type="checkbox"/>
Contrôle de raccordement	<input checked="" type="checkbox"/>	<input type="checkbox"/>
Elimination des boues produites	<input checked="" type="checkbox"/>	<input type="checkbox"/>
Et à la demande des propriétaires :		
Les travaux de mise en conformité de la partie privative du branchement	<input type="checkbox"/>	<input checked="" type="checkbox"/>
Les travaux de suppression ou d'obturation des fosses	<input type="checkbox"/>	<input checked="" type="checkbox"/>

- **Territoire desservi** (communes adhérentes au service, secteurs et hameaux desservis, etc.) : Champtocé-sur-Loire
- **Existence d'une CCSPL** Oui Non
- **Existence d'un zonage** Oui, date d'approbation* : 19.12.2013 Non
- **Existence d'un règlement de service** Oui, date d'approbation* : 19.12.2013 Non
Règlement d'assainissement – Arrêté AD-2015-72

1.2. *Mode de gestion du service*



Le service est exploité en **Régie par Régie à autonomie financière**

* Approbation en assemblée délibérante

1.3. Estimation de la population desservie (D201.0)



Est ici considérée comme un habitant desservi toute personne – y compris les résidents saisonniers – domiciliée dans une zone où il existe à proximité une antenne du réseau public d'assainissement collectif sur laquelle elle est ou peut être raccordée.

Le service public d'assainissement collectif dessert 1 250 habitants au 31/12/2017 (1 250 au 31/12/2016).

1.4. Nombre d'abonnés



Les abonnés domestiques et assimilés sont ceux redevables à l'Agence de l'eau au titre de la pollution de l'eau d'origine domestique en application de l'article L213-10-3 du Code de l'environnement.

Le service public d'assainissement collectif dessert 593 abonnés au 31/12/2017 (586 au 31/12/2016).

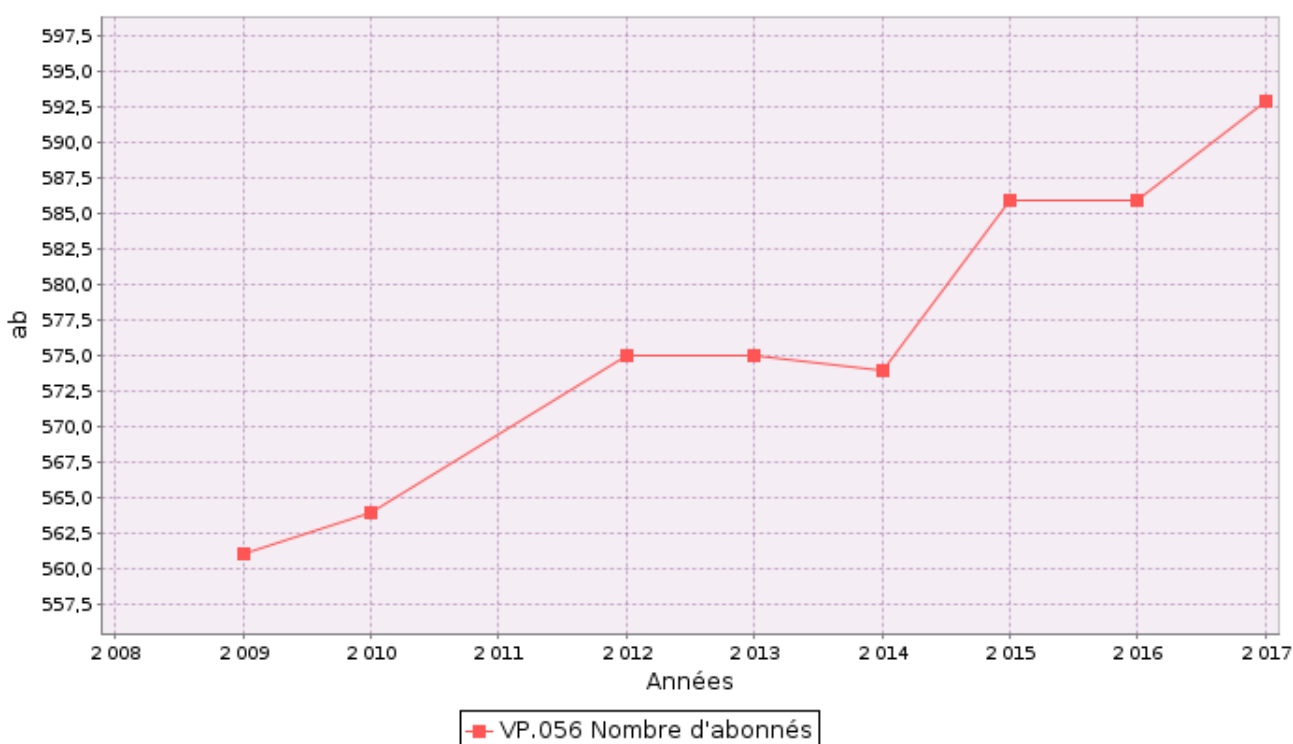
La répartition des abonnés par commune est la suivante

Commune	Nombre total d'abonnés 31/12/2016	Nombre d'abonnés domestiques au 31/12/2017	Nombre d'abonnés non domestiques au 31/12/2017	Nombre total d'abonnés au 31/12/2017	Variation en %
Champtocé-sur-Loire	586	593	0	593	1,2%
Total	586	593	0	593	1,2%

Nombre d'abonnés potentiels déterminé à partir du document de zonage d'assainissement : 593.

La densité linéaire d'abonnés (nombre d'abonnés par km de réseau hors branchement est de 53,91 abonnés/km) au 31/12/2017. (53,27 abonnés/km au 31/12/2016).

Le nombre d'habitants par abonné (population desservie rapportée au nombre d'abonné) est de 2,11 habitants/abonné au 31/12/2017. (2,13 habitants/abonné au 31/12/2016).

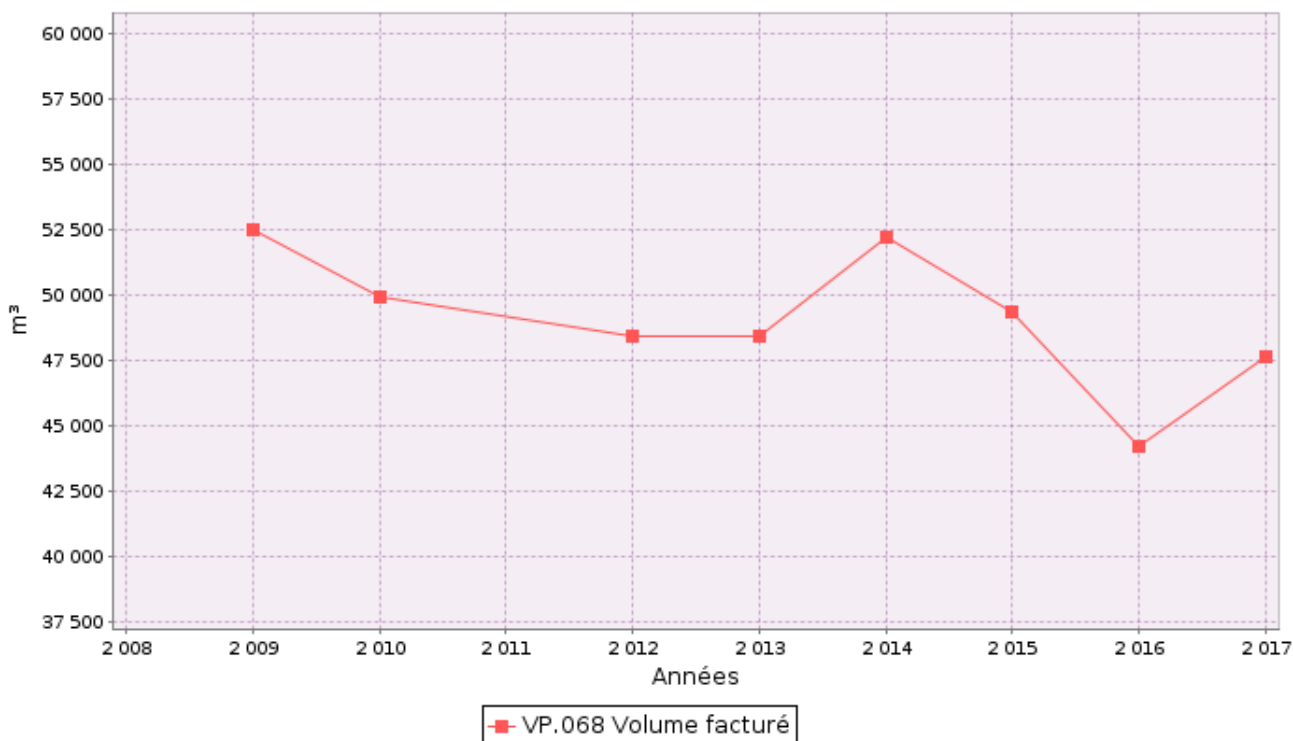


1.5. Volumes facturés



	Volumes facturés durant l'exercice 2016 en m ³	Volumes facturés durant l'exercice 2017 en m ³	Variation en %
Abonnés domestiques ⁽¹⁾	44 191	47 608	7,7%
Abonnés non domestiques	0	0	0
Total des volumes facturés aux abonnés	44 191	47 608	7,7%

(1) Les abonnés domestiques et assimilés sont ceux redevables à l'Agence de l'eau au titre de la pollution de l'eau d'origine domestique en application de l'article L213-10-3 du Code de l'environnement.



1.6. *Détail des imports et exports d'effluents*



Volumes exportés vers...	Volumes exportés durant l'exercice 2016 en m ³	Volumes exportés durant l'exercice 2017 en m ³	Variation en %
Epandage agricole	403	506.7	25,73 %
Total des volumes exportés	403	506.7	25,73 %
Volumes importés depuis...	Volumes importés durant l'exercice 2016 en m ³	Volumes importés durant l'exercice 2017 en m ³	Variation en %
NEANT	NEANT	NEANT	NEANT
Total des volumes importés	NEANT	NEANT	NEANT

1.7. *Autorisations de déversements d'effluents industriels (D.202.0)*



Le nombre d'arrêtés autorisant le déversement d'eaux usées non-domestiques signés par la collectivité responsable du service de collecte des eaux usées en application et conformément aux dispositions de l'article L1331-10 du Code de la santé publique est de **1** au 31/12/2017 (**1** au 31/12/2016).

Pour information, une convention de déversement d'eaux usées spécifiques industrielles dans le réseau public d'assainissement a été signée avec l'entreprise PCM Manufacturing SAS le 02.06.2016.

1.8. Linéaire de réseaux de collecte (hors branchements) et/ou transfert



Le réseau de collecte et/ou transfert du service public d'assainissement collectif est constitué de :

- 0 km de réseau unitaire hors branchements,
- 11 km de réseau séparatif d'eaux usées hors branchements,

soit un linéaire de collecte total d'environ 11,325 km (11 km au 31/12/2016).

Remarques :

Intégration du Clos des Goganes (150m) et du lotissement du Puits Pellerin (175m).

0 ouvrage permet la maîtrise des déversements d'effluents au milieu naturel par temps de pluie.

Type d'équipement (cf. annexe)	Localisation	Volume éventuel de stockage
Néant	Néant	Néant

1.9. Ouvrages d'épuration des eaux usées



Le service gère 1 Stations de Traitement des Eaux Usées (STEU) qui assurent le traitement des eaux usées.

STEU N°1 : STEP - Champtocé-sur-Loire
Code Sandre de la station : 0449068S0001

Caractéristiques générales											
Filière de traitement (cf. annexe)			Boue activée aération prolongée (très faible charge)								
Date de mise en service			01/07/1984								
Commune d'implantation			Champtocé-sur-Loire (49068)								
Lieu-dit			RD 219								
Capacité nominale STEU en EH ⁽¹⁾			1350								
Nombre d'abonnés raccordés			593								
Nombre d'habitants raccordés			Capacité constructeur : 1350 EH (81Kg DBO5)								
Débit de référence journalier admissible en m ³ /j			225 m ³ /J (Débit nominal par temps sec)								
Prescriptions de rejet											
Soumise à		<input type="checkbox"/> Autorisation en date du ...			PAS D'INFORMATION						
		<input type="checkbox"/> Déclaration en date du ...			PAS D'INFORMATION						
Milieu récepteur du rejet		Type de milieu récepteur			Eau douce de surface						
		Nom du milieu récepteur			boire de Champtocé						
Polluant autorisé		Concentration au point de rejet (mg/l) (Source : Rapport visite d'autosurveillance SATEA Septembre 2017)			et / ou				Rendement (%) (Source : Rapport visite d'autosurveillance SATEA Septembre 2017)		
DBO ₅		5,70			<input checked="" type="checkbox"/> et		<input type="checkbox"/> ou		98		
DCO		34			<input checked="" type="checkbox"/> et		<input type="checkbox"/> ou		96		
MES		11			<input checked="" type="checkbox"/> et		<input type="checkbox"/> ou		97		
NGL		10,9			<input checked="" type="checkbox"/> et		<input type="checkbox"/> ou		90		
NTK		4			<input checked="" type="checkbox"/> et		<input type="checkbox"/> ou		96		
pH		7,6			<input checked="" type="checkbox"/> et		<input type="checkbox"/> ou		Sans objet		
NH ₄ ⁺		1			<input checked="" type="checkbox"/> et		<input type="checkbox"/> ou		99		
Pt		5,63			<input checked="" type="checkbox"/> et		<input type="checkbox"/> ou		51		
Charges rejetées par l'ouvrage											
Date du bilan 24h	Conformité (Oui/Non)	Conformité du rejet en concentration et/ou en rendement selon arrêté									
		DBO ₅		DCO		MES		NGL		Pt	
		Conc mg/l	Rend %	Conc mg/l	Rend %	Conc mg/l	Rend %	Conc mg/l	Rend %	Conc mg/l	Rend %
10/04/2017	Oui	3,1	99	34	97	3	99	15,5	87	4,55	71

⁽¹⁾ EH ou Equivalent-Habitant : unité de mesure de la capacité d'une filière d'épuration, basée sur le rejet journalier moyen théorique d'un abonné domestique / ⁽²⁾ en tonnes de Matière Sèche (tMS)

1.10. Quantités de boues issues des ouvrages d'épuration (D203.0)

1.10.1. Quantités de boues produites par les ouvrages d'épuration



Boues produites entre le 1 ^{er} janvier et le 31 décembre	Exercice 2016 en tMS	Exercice 2017 en tMS
STEP - Champtocé-sur-Loire – RD 219 (Code Sandre : 0449068S0001)	13,7	16,7
Total des boues produites	13,7	16,7

1.10.2. Quantités de boues évacuées des ouvrages d'épuration



Boues évacuées entre le 1 ^{er} janvier et le 31 décembre	Exercice 2016 en tMS	Exercice 2017 en tMS
STEP - Champtocé-sur-Loire – RD 219 (Code Sandre : 0449068S0001)	13,7	16,7
Total des boues évacuées	13,7	16,7

2. Tarification de l'assainissement et recettes du service

2.1. Modalités de tarification



La facture d'assainissement collectif comporte une part proportionnelle à la consommation de l'abonné, et peut également inclure une part indépendante de la consommation, dite part fixe (abonnement, etc.).

Les tarifs applicables aux 01/01/2017 et 01/01/2018 sont les suivants :

	Au 01/01/2017	Au 01/01/2018
Frais d'accès au service:	0 €	0 €
Participation pour l'Assainissement Collectif (PAC) ⁽¹⁾	2000 €	2000 €
Participation aux frais de branchement	0 €	0 €

⁽¹⁾ Cette participation, créée par l'article 30 de la loi de finances rectificative pour 2012 n° 2012-354 du 14 mars 2012, correspond à l'ancienne Participation pour le Raccordement au Réseau d'Assainissement (PRRA), initialement Participation pour Raccordement à l'Egout (PRE)

Tarifs		Au 01/01/2017	Au 01/01/2018
Part de la collectivité			
Part fixe (€ HT/an)			
	Abonnement ⁽¹⁾	42 €	42 €
Part proportionnelle (€ HT/m ³)			
	Prix au m ³	1,1 €/m ³	1,15 €/m ³
Autre : NEANT		0 €	0 €
Taxes et redevances			
Taxes			
	Taux de TVA ⁽²⁾	10 %	10 %
Redevances			
	Modernisation des réseaux de collecte (Agence de l'Eau)	0,18 €/m ³	0,18 €/m ³
	VNF rejet :	0 €/m ³	0 €/m ³
	Autre : NEANT	0 €/m ³	0 €/m ³

⁽¹⁾ Cet abonnement est celui pris en compte dans la facture 120 m³.

⁽²⁾ L'assujettissement à la TVA est volontaire pour les services en régie et obligatoire en cas de délégation de service public.

Les délibérations fixant les différents tarifs et prestations aux abonnés pour l'exercice sont les suivantes :

- Délibération n°2015-110 du 15.10.2015 effective à compter du 01.01.2016 fixant les tarifs du service d'assainissement collectif.
- Délibération du 24.05.2012 effective à compter du 01.07.2012 fixant la PFAC.

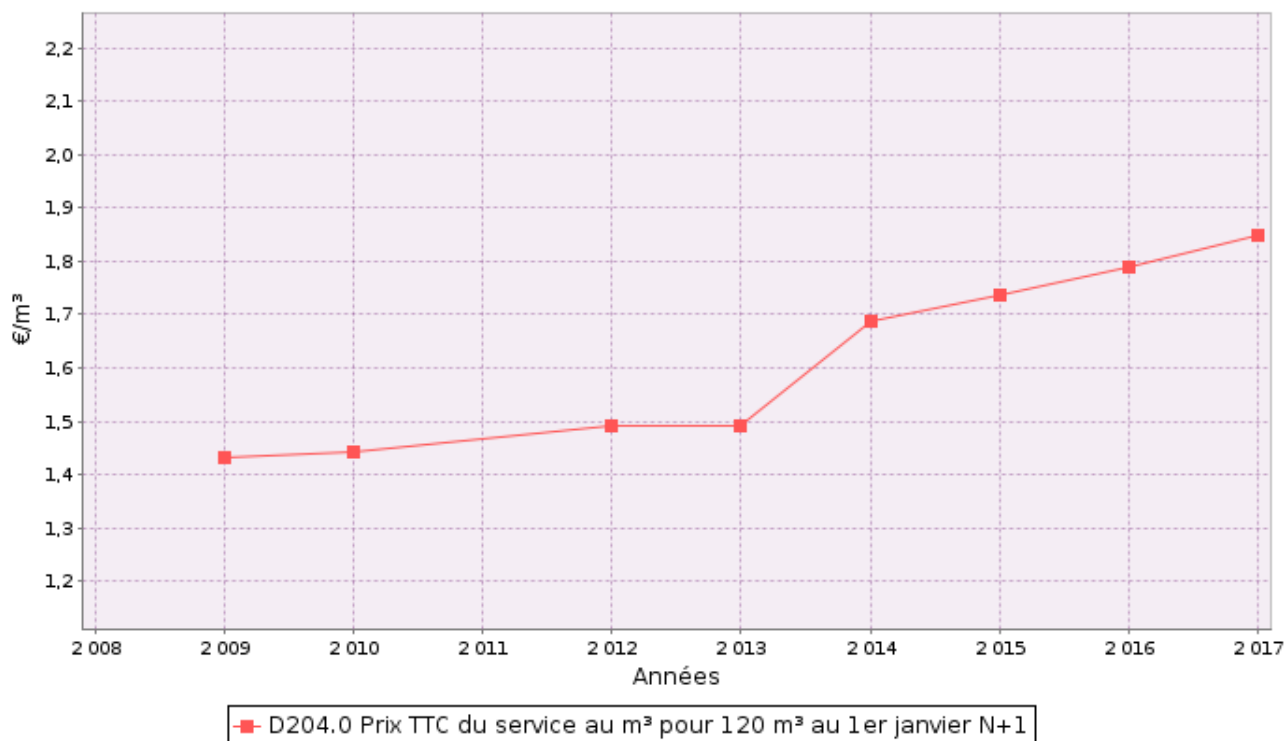


2.2. Facture d'assainissement type (D204.0)

Les tarifs applicables au 01/01/2017 et au 01/01/2018 pour une consommation d'un ménage de référence selon l'INSEE (120 m³/an) sont :

Facture type	Au 01/01/2017 en €	Au 01/01/2018 en €	Variation en %
Part de la collectivité			
Part fixe annuelle	42,00	42,00	0%
Part proportionnelle	132,00	138,00	4,5%
Montant HT de la facture de 120 m ³ revenant à la collectivité	174,00	180,00	3,5%
Part du délégataire (en cas de délégation de service public) NEANT			
Part fixe annuelle	0	0	0
Part proportionnelle	0	0	0
Montant HT de la facture de 120 m ³ revenant au délégataire	0	0	0
Taxes et redevances			
Redevance de modernisation des réseaux de collecte (Agence de l'Eau)	21,60	21,60	0%
VNF Rejet :	0	0	0
Autre : _____	0	0	0
TVA	19,56	20,16	3,1%
Montant des taxes et redevances pour 120 m ³	41,16	41,76	1,5%
Total	215,16	221,76	3,1%
Prix TTC au m³	1,79	1,85	3,4%

ATTENTION : si la production et/ou le transport sont effectués par un autre service et sont facturés directement à l'abonné, il convient de rajouter ces tarifs dans le tableau précédent.



Dans le cas d'un EPCI, le tarif pour chaque commune est :

Commune	Prix au 01/01/2017 en €/m ³	Prix au 01/01/2018 en €/m ³
Champtocé-sur-Loire	NEANT	NEANT

La facturation est effectuée avec une fréquence :

- annuelle
- semestrielle
- trimestrielle
- quadrimestrielle

Pour chaque élément du prix ayant évolué depuis l'exercice précédent, les éléments explicatifs (financement de

Cf. délibération n°2015-110 du 15.10.2015 : L'actuelle station d'épuration a été amortie en 2016 et il convient de constituer dès lors un autofinancement suffisant permettant de supporter le coût des travaux.

Cf. délibérations n°2016-27 du 17.03.2016 et n°2017-39 du 06.04.2017 constituant des provisions pour risques et charges sur le budget assainissement.

Recettes



Recettes de la collectivité :

Type de recette	Exercice 2016 en €	Exercice 2017 en €	Variation en %
Redevance eaux usées usage domestique	71.337,31	76.642,86	+ 7,44 %
<i>dont abonnements (Chiffres SIAEP)</i>	24.936,76	24.799,36	- 0,55 %
Redevance eaux usées usage non domestique			
<i>dont abonnements</i>			
Recette pour boues et effluents importés			
Régularisations des ventes d'eau (+/-) <i>Ajustement chiffres SIAEP / CA Commune</i>	-128,37	-1.283,62	+ 899,94 %
Total recettes de facturation (Cf. Compte administratif RF. Art. 70611)	71.208,94	77.926,48	+ 9,43 %
Recettes de raccordement	0	18.000	
Prime de l'Agence de l'Eau			
Contribution au titre des eaux pluviales			
Recettes liées aux travaux			
Contribution exceptionnelle du budget général			
Autres recettes (préciser)			
Total autres recettes	0	18.000	
Total des recettes	71.208,94	95.926,48	+ 34,71 %

Recettes globales : Total des recettes de vente d'eau au 31/12/2017 : **77.926 €** (71 208 € au 31/12/2016).

3. Indicateurs de performance

3.1. **Taux de desserte par le réseau d'assainissement collectif (P201.1)**



Cet indicateur est le ratio entre le nombre d'abonnés desservis par le réseau d'assainissement collectif et le nombre d'abonnés potentiels déterminé à partir du document de zonage d'assainissement.

$$\text{taux de desserte par les réseaux d'eaux usées} = \frac{\text{nombre d'abonnés desservis}}{\text{nombre d'abonnés potentiels}} * 100$$

Pour l'exercice 2017, le taux de desserte par les réseaux d'eaux usées est de 100% des 593 abonnés potentiels (98,82% pour 2016).

3.2. **Indice de connaissance et de gestion patrimoniale des réseaux (P202.2B)**



L'indice de connaissance et de gestion patrimoniale des réseaux de collecte des eaux usées a évolué en 2013 (indice modifié par l'arrêté du 2 décembre 2013). De nouvelles modalités de calcul ayant été définies, les valeurs d'indice affichées à partir de l'exercice 2013 ne doivent pas être comparées à celles des exercices précédents.

L'obtention de 40 points pour les parties A et B ci-dessous est nécessaire pour considérer que le service dispose du descriptif détaillé des ouvrages de collecte et de transport des eaux usées mentionné à l'article D 2224-5-1 du code général des collectivités territoriales.

La valeur de cet indice varie entre 0 et 120 (ou 0 et 100 pour les services n'ayant pas la mission de distribution).

La valeur de l'indice est obtenue en faisant la somme des points indiqués dans les parties A, B et C décrites ci-dessous et avec les conditions suivantes :

- Les 30 points d'inventaire des réseaux (partie B) ne sont comptabilisés que si les 15 points des plans de réseaux (partie A) sont acquis.
- Les 75 points des autres éléments de connaissance et de gestion des réseaux (partie C) ne sont comptabilisés que si au moins 40 des 45 points de l'ensemble plans des réseaux et inventaire des réseaux (parties A + B) sont acquis.

	nombre de points	Valeur	points potentiels
PARTIE A : PLAN DES RESEAUX (15 points)			
VP.250 - Existence d'un plan de réseaux mentionnant la localisation des ouvrages annexes (relèvement, refoulement, déversoirs d'orage, ...) et les points d'autosurveillance du réseau	oui : 10 points non : 0 point	Oui	10
VP.251 - Existence et mise en œuvre d'une procédure de mise à jour, au moins chaque année, du plan des réseaux pour les extensions, réhabilitations et renouvellements de réseaux (en l'absence de travaux, la mise à jour est considérée comme effectuée)	oui : 5 points non : 0 point	Non	0
PARTIE B : INVENTAIRE DES RESEAUX (30 points qui ne sont décomptés que si la totalité des points a été obtenue pour la partie A)			
VP.252 - Existence d'un inventaire des réseaux avec mention, pour tous les tronçons représentés sur le plan, du linéaire, de la catégorie de l'ouvrage et de la précision des informations cartographiques	0 à 15 points sous conditions ⁽¹⁾		
VP.254 - Procédure de mise à jour des plans intégrant la mise à jour de l'inventaire des réseaux			
VP.253 - Pourcentage du linéaire de réseau pour lequel l'inventaire des réseaux mentionne les matériaux et diamètres			
VP.255 - Pourcentage du linéaire de réseau pour lequel l'inventaire des réseaux mentionne la date ou la période de pose	0 à 15 points sous conditions ⁽²⁾		
PARTIE C : AUTRES ELEMENTS DE CONNAISSANCE ET DE GESTION DES RESEAUX (75 points qui ne sont décomptés que si 40 points au moins ont été obtenus en partie A et B)			
VP.256 - Pourcentage du linéaire de réseau pour lequel le plan des réseaux mentionne l'altimétrie	0 à 15 points sous conditions ⁽³⁾		
VP.257 Localisation et description des ouvrages annexes (relèvement, refoulement, déversoirs d'orage, ...)	oui : 10 points non : 0 point		
VP.258 Inventaire mis à jour, au moins chaque année, des équipements électromécaniques existants sur les ouvrages de collecte et de transport des eaux usées (en l'absence de modifications, la mise à jour est considérée comme effectuée)	oui : 10 points non : 0 point		
VP.259 - Nombre de branchements de chaque tronçon dans le plan ou l'inventaire des réseaux ⁽⁴⁾	oui : 10 points non : 0 point		
VP.260 - Localisation des interventions et travaux réalisés (curage curatif, désobstruction, réhabilitation, renouvellement, ...) pour chaque tronçon de réseau	oui : 10 points non : 0 point		
VP.261 - Existence et mise en œuvre d'un programme pluriannuel d'inspection et d'auscultation du réseau assorti d'un document de suivi contenant les dates des inspections et les réparations ou travaux qui en résultent	oui : 10 points non : 0 point		
VP.262 - Existence et mise en œuvre d'un plan pluriannuel de renouvellement (programme détaillé assorti d'un estimatif portant sur au moins 3 ans)	oui : 10 points non : 0 point		
TOTAL (indicateur P202.2B)	120	-	10

(1) l'existence de l'inventaire et d'une procédure de mise à jour ainsi qu'une connaissance minimum de 50 % des matériaux et diamètres sont requis pour obtenir les 10 premiers points. Si la connaissance des matériaux et diamètres atteint 60, 70, 80, 90 ou 95%, les points supplémentaires sont respectivement de 1, 2, 3, 4 et 5

(2) l'existence de l'inventaire ainsi qu'une connaissance minimum de 50 % des périodes de pose sont requis pour obtenir les 10 premiers points. Si la connaissance des périodes de pose atteint 60, 70, 80, 90 ou 95%, les points supplémentaires sont respectivement de 1, 2, 3, 4 et 5

(3) Si la connaissance de l'altimétrie atteint 50, 60, 70, 80, 90 ou 95%, les points obtenus sont respectivement de 10, 11, 12, 13, 14 et 15

(4) non pertinent si le service n'a pas la mission de collecte

L'indice de connaissance et de gestion patrimoniale des réseaux du service est 10 pour l'exercice 2017 (10 pour 2016).

3.3. Conformité de la collecte des effluents (P203.3)



(réseau collectant une charge > 2000 EH)

SANS OBJET POUR CHAMPTOCE (Réseau collectant une charge < 2000 EH)

3.4. Conformité des équipements des stations de traitement des eaux usées (P204.3)



(uniquement pour les STEU d'une capacité > 2000 EH)

SANS OBJET POUR CHAMPTOCE (Réseau collectant une charge < 2000 EH)

3.5. Conformité de la performance des ouvrages d'épuration (P205.3)



(uniquement pour les STEU d'une capacité > 2000 EH)

SANS OBJET POUR CHAMPTOCE (Réseau collectant une charge < 2000 EH)

3.6. Taux de boues évacuées selon les filières conformes à la réglementation (P206.3)



Une filière d'évacuation des boues d'épuration est dite conforme si elle remplit les deux conditions suivantes :

- le transport des boues est effectué conformément à la réglementation en vigueur,
- la filière de traitement est autorisée ou déclarée selon son type et sa taille.

STEP - Champtocé-sur-Loire :

Filières mises en oeuvre		tMS
Valorisation agricole	<input checked="" type="checkbox"/> Conforme	16.7
	<input type="checkbox"/> Non conforme	NEANT
Compostage	<input type="checkbox"/> Conforme	NEANT
	<input type="checkbox"/> Non conforme	NEANT
Incinération	<input type="checkbox"/> Conforme	NEANT
	<input type="checkbox"/> Non conforme	NEANT
Evacuation vers une STEU ⁽¹⁾	<input type="checkbox"/> Conforme	NEANT
	<input type="checkbox"/> Non conforme	NEANT
Autre : ...	<input type="checkbox"/> Conforme	NEANT
	<input type="checkbox"/> Non conforme	NEANT
<i>Tonnage total de matières sèches évacuées conformes</i>		16,7

⁽¹⁾ L'évacuation vers une STEU d'un autre service peut être considérée comme une filière conforme si le service qui réceptionne les boues a donné son accord (convention de réception des effluents) et si sa STEU dispose elle-même d'une filière conforme.

$$\text{taux de boues évacuées selon les filières conformes à la réglementation} = \frac{\text{TMS admis par une filière conforme}}{\text{TMS total évacué par toutes les filières}} * 100$$

Pour l'exercice 2017, le taux de boues évacuées selon les filières conformes à la réglementation est 100% (100% en 2016).

4. Financement des investissements

4.1. *Montants financiers*



	Exercice 2016	Exercice 2017
Montants financiers HT des travaux engagés pendant le dernier exercice budgétaire	0 €	3977 €
Montants des subventions en €	0	0
Montants des contributions du budget général en €	0	0

4.2. *Etat de la dette du service*



L'état de la dette au 31 décembre [N] fait apparaître les valeurs suivantes :

	Exercice 2016	Exercice 2017
Encours de la dette au 31 décembre N (montant restant dû en €)	0	0
Montant remboursé durant l'exercice en €	en capital	0
	en intérêts	0

4.3. *Amortissements*



Pour l'exercice 2017, la dotation aux amortissements a été de 30.431,85 € (34.913,16 € en 2016).

4.4. *Présentation des projets à l'étude en vue d'améliorer la qualité du service à l'usager et les performances environnementales du service et montants prévisionnels des travaux*



Projets à l'étude	Montants prévisionnels en €	Montants prévisionnels de l'année précédente en €
Information : Dotation aux provisions pour risques et charges (BP 2017)	25.000 €	65.000 €
TOTAL DOTATION AUX PROVISIONS (31.12.2017)	215.000 €	Sans objet
A moyen terme : lancement d'une étude pour la réhabilitation de la STEP qui a plus de 30 ans.	Non chiffré	Non chiffré

4.5. *Présentation des programmes pluriannuels de travaux adoptés par l'assemblée délibérante au cours du dernier exercice*



Programmes pluriannuels de travaux adoptés	Année prévisionnelle de réalisation	Montants prévisionnels en €
NEANT – A établir	0	0
NEANT – A établir	0	0

5. Actions de solidarité et de coopération décentralisée dans le domaine de l'eau

5.1. *Abandons de créance ou versements à un fonds de solidarité (P207.0)*



Cet indicateur a pour objectif de mesurer l'implication sociale du service.

Entrent en ligne de compte :

- les versements effectués par la collectivité au profit d'un fonds créé en application de l'article L261-4 du Code de l'action sociale et des familles (Fonds de Solidarité Logement, par exemple) pour aider les personnes en difficulté,
- les abandons de créance à caractère social, votés au cours de l'année par l'assemblée délibérante de la collectivité (notamment ceux qui sont liés au FSL).

L'année 2017, le service a reçu **0 demande d'abandon de créance et en a accordé 0.**

0 € ont été abandonnés et/ou versés à un fonds de solidarité, soit **0 €/m³** pour l'année 2017 (**0 €/m³** en 2016).

5.2. *Opérations de coopération décentralisée (cf. L 1115-1-1 du CGCT)*



Peuvent être ici listées les opérations mises en place dans le cadre de l'article L1115-1-1 du Code général des collectivités territoriales, lequel ouvre la possibilité aux collectivités locales de conclure des conventions avec des autorités locales étrangères pour mener des actions de coopération ou d'aide au développement.

Bénéficiaire	Montant en €
NEANT	0
NEANT	0

6. Tableau récapitulatif des indicateurs

		Valeur 2016	Valeur 2017
	Indicateurs descriptifs des services		
D201.0	Estimation du nombre d'habitants desservis par un réseau de collecte des eaux usées, unitaire ou séparatif	1 250	1 250
D202.0	Nombre d'autorisations de déversement d'effluents d'établissements industriels au réseau de collecte des eaux usées	1	1
D203.0	Quantité de boues issues des ouvrages d'épuration [tMS]	13,7	16,7
D204.0	Prix TTC du service au m ³ pour 120 m ³ [€/m ³]	1,79	1,85
	Indicateurs de performance		
P201.1	Taux de desserte par des réseaux de collecte des eaux usées	98,82%	100%
P202.2B	Indice de connaissance et de gestion patrimoniale des réseaux de collecte des eaux usées [points]	10	10
P203.3	Conformité de la collecte des effluents aux prescriptions définies en application du décret 94-469 du 3 juin 1994 modifié par le décret du 2 mai 2006	Sans objet Réseau < 2000 EH	Sans objet Réseau < 2000 EH
P204.3	Conformité des équipements d'épuration aux prescriptions définies en application du décret 94-469 du 3 juin 1994 modifié par le décret du 2 mai 2006	Sans objet Réseau < 2000 EH	Sans objet Réseau < 2000 EH
P205.3	Conformité de la performance des ouvrages d'épuration aux prescriptions définies en application du décret 94-469 du 3 juin 1994 modifié par le décret du 2 mai 2006	Sans objet Réseau < 2000 EH	Sans objet Réseau < 2000 EH
P206.3	Taux de boues issues des ouvrages d'épuration évacuées selon des filières conformes à la réglementation	100 %	100 %
P207.0	Montant des abandons de créance ou des versements à un fonds de solidarité [€/m ³]	0	0